

令和6年度 日向地区配水管布設替工事



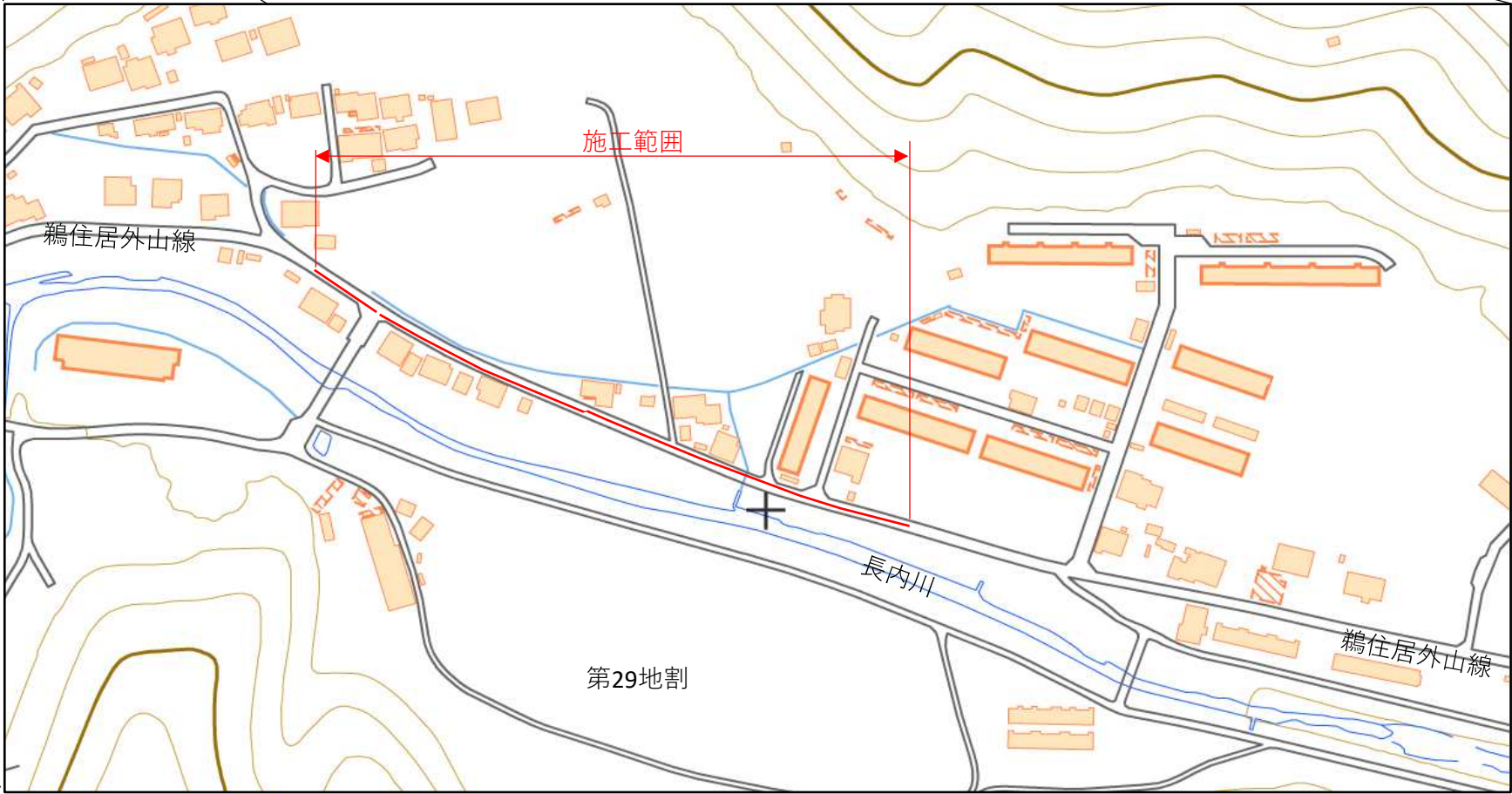
施工箇所
釜石市鵜住居町第29地割地内

施工延長	L=243.8m
配水管布設工	HPPEφ100 L= 238.8m
管閉塞工	N=1式
給水管切替工	PP20～PP40 N=8箇所
消火栓設置工	N=1箇所

起点付近



終点付近



平面図 S=1:1,000

第13地割

不断水割T字管φ100×φ100仕切弁付
ソフトシール仕切弁φ100 N=2基
ソフトシール仕切弁φ75

終点

PP25

HPPEのT字管

No.5

LP30

No.4

No.3

HPPEφ100

PP20

PP20

PP20

PP40

舎宿員務公

県営日向アパート
5号棟

日向市営住宅

3号棟

集会所

4号棟

1号棟

2号棟

ビレッジハウス日向2号棟

ビレッジハウス日向1号棟

有料駐車場

有料
駐車場

有料
駐車場

有料駐車場

駐車場

月極駐車場

月極駐車場

地下式消火栓

既設仕切弁にフランジ接合

PP25

No.1

起点 No.0

施工範囲

配水管布設工 HPPEφ100 L=238.8m
管閉塞工 N=1式
給水管布設工 PP20～PP40 N=8箇所
消火栓設置工 N=1箇所

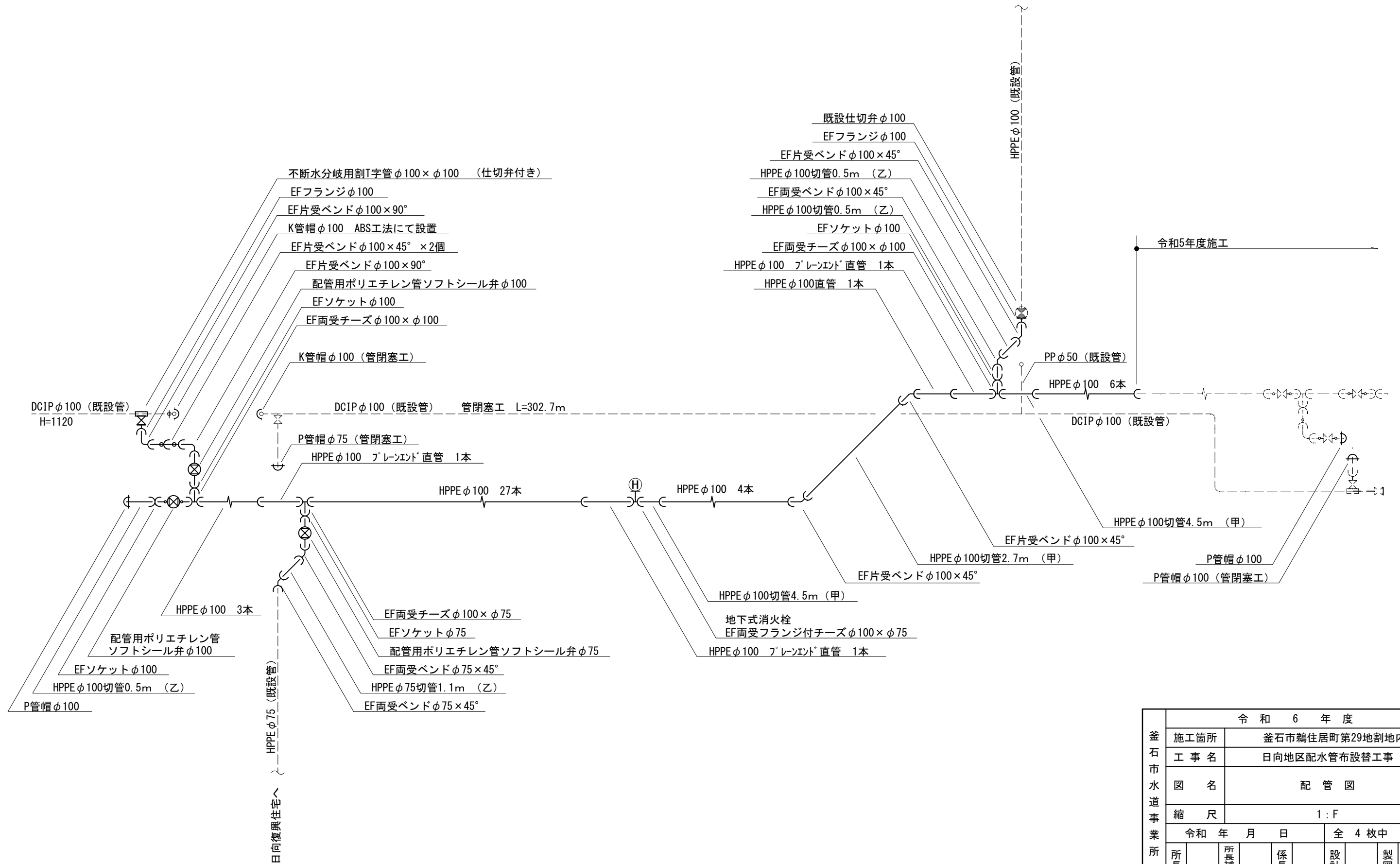
第29地割

鶉住居町

給水管布設工
φ100×φ20 N=4箇所
φ100×φ25 N=2箇所
φ100×φ30 N=1箇所
φ100×φ40 N=1箇所

釜 石 市 水 道 事 業 所	令和6年度					
	施工箇所	釜石市鶉住居町第29地割地内				
	工事名	日向地区配水管布設替工事				
	図名	平面図				
	縮尺	1:1,000				
	令和 年 月 日			全4枚中 1		
所長		所長補佐		係長		設計 製図

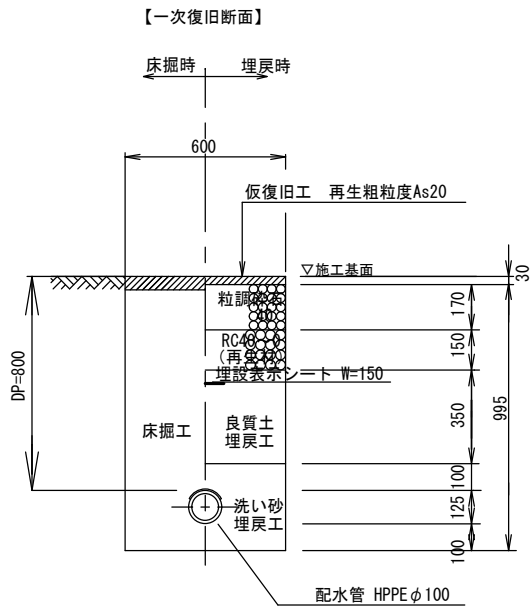
配管図 S=1:f



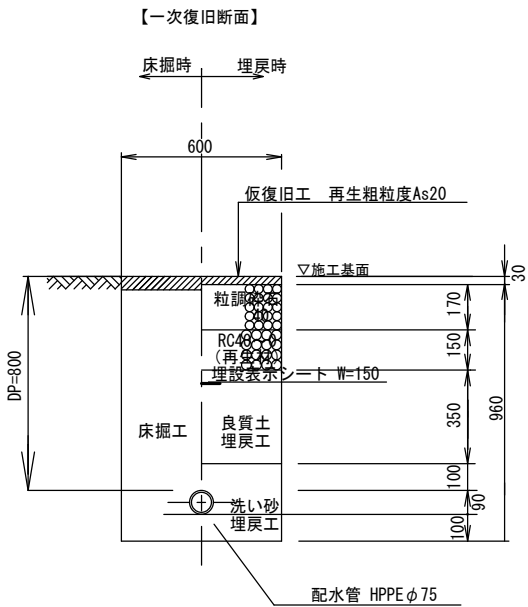
釜石市水道事業所	令和6年度							
	施工箇所	釜石市鵜住居町第29地割地内						
	工事名	日向地区配水管布設替工事						
	図名	配管図						
	縮尺	1:F						
	令和 年 月 日				全 4 枚中 2			
	所長		所長補佐		係長		設計	製図

標準掘削断面図

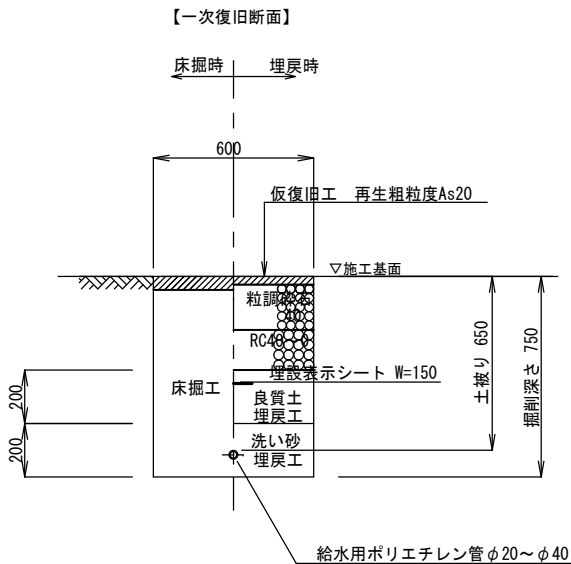
車道 鵜住居外山線



車道 鵜住居外山線

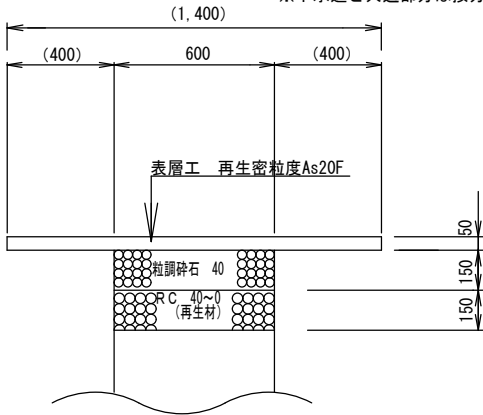


各戸給水切替部



【二次復旧断面】

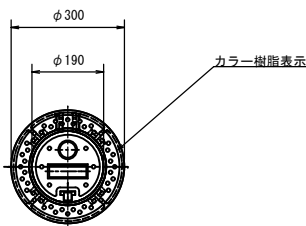
※下水道と共通部分は按分にて全面復旧とする。



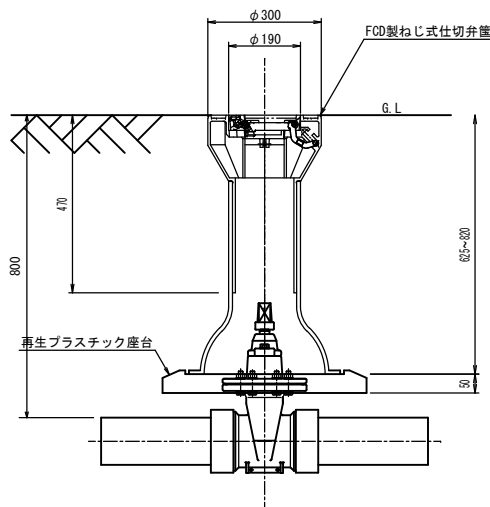
釜石市水道事業所	令和6年度							
	施工箇所		釜石市 鵜住居町第29地割地内					
	工事名		日向地区配水管布設替工事					
	図名		標準断面図					
	縮尺		1：F					
	令和 年 月 日				全 4 枚中 3			
	所長		所長補佐		係長		設計	製図

仕切弁筐設置図

平面図

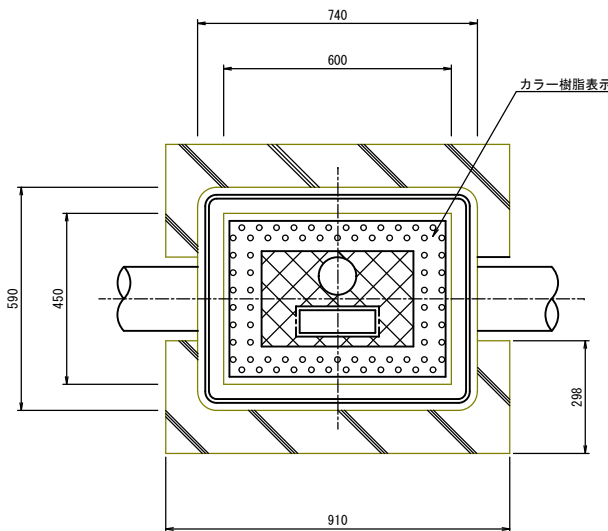


断面図

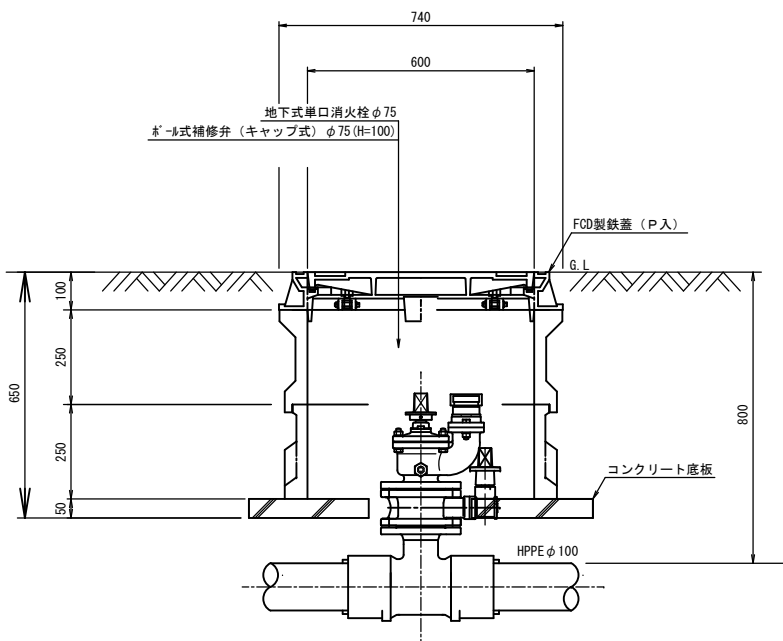


消火栓据付標準図

平面図



断面図



釜石市水道事業所	令和6年度									
	施工箇所	釜石市鶴住居町第29地割地内								
	工事名	日向地区配水管布設替工事								
	図名	水道施設標準図								
	縮尺	1:10								
	令和	年	月	日	全	4	枚	中	4	
所長		所長補佐		係長		設計		製図		