



復興まちづくり協議会(地権者会・町内会) ニュースレター

撓まず 屈せず がんばろう釜石!!

復興まちづくり協議会・地権者連絡会を開催しました

開催日	平成30年10月13日(土)
時間	14:00 ~ 15:00
場所	尾崎白浜集会所
参加人数	11人

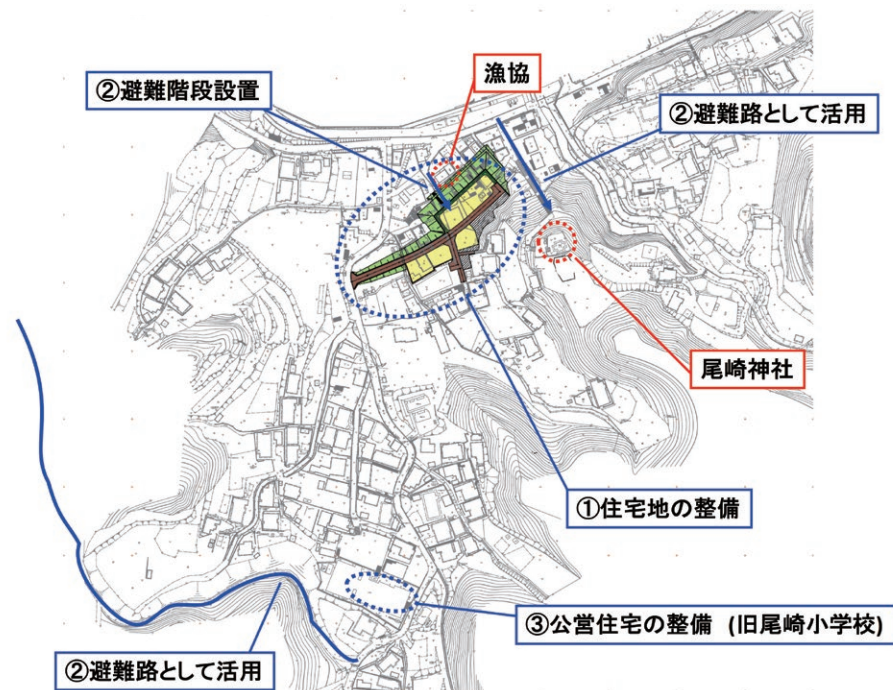


議題	1. 本日の趣旨とこれまでの経緯 2. 土地利用計画について 3. 街路灯・防火水槽等の設置について 4. 今後の工事スケジュール 5. 防潮堤工事について 6. 消防屯所・集会所について	7. 住宅再建宅地対策補助金について 8. 意見交換
----	---	-------------------------------

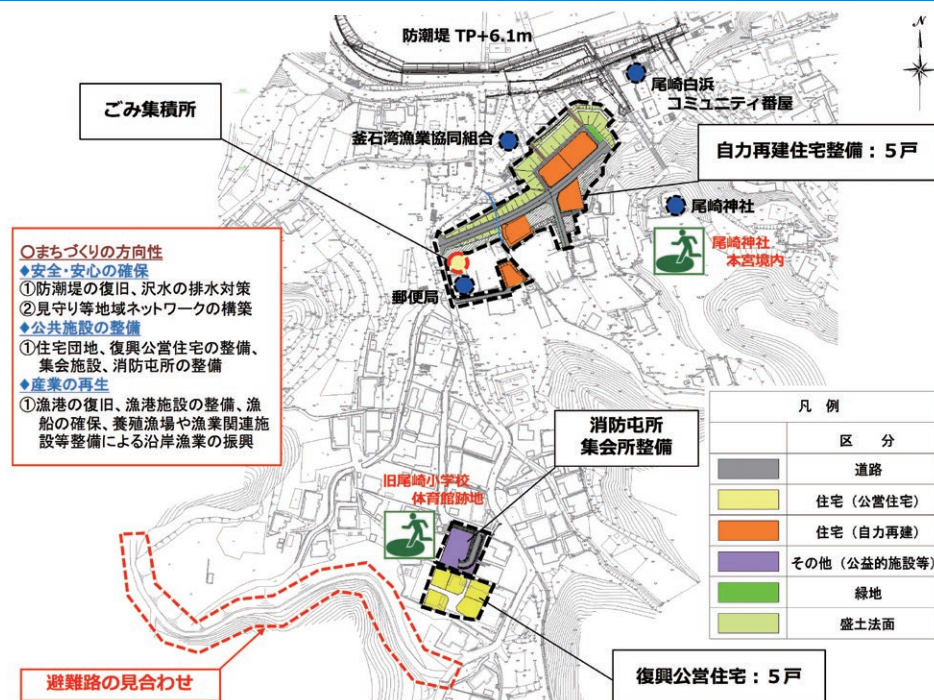
当日はこれらの議題について担当より説明いたしました。出席された皆さまからは、今後の工事のスケジュールについてや、避難道路や避難場所についてなど様々なご意見、ご質問をいただきました。

最新の土地利用計画について

前回提示した土地利用計画案



最新の土地利用計画

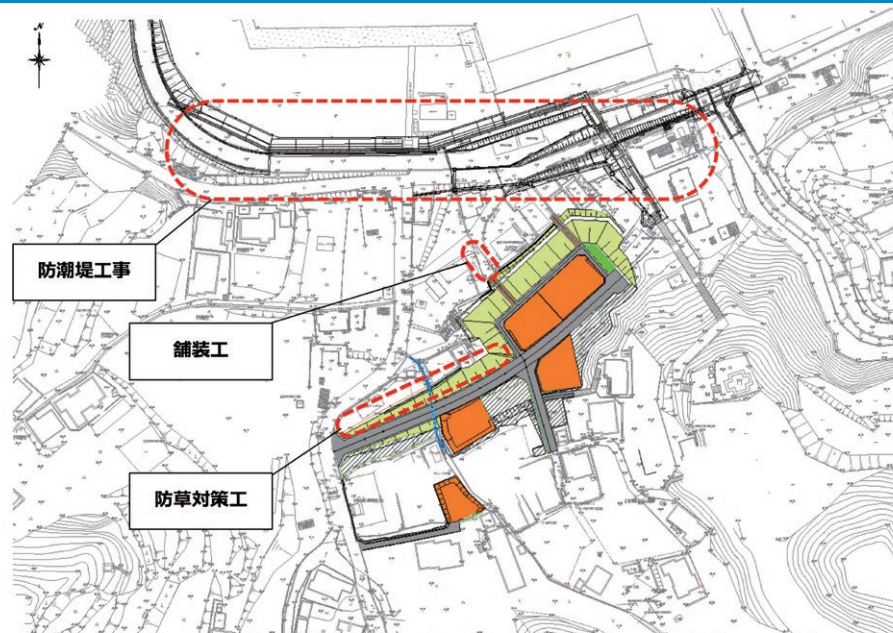


今後の工事スケジュール

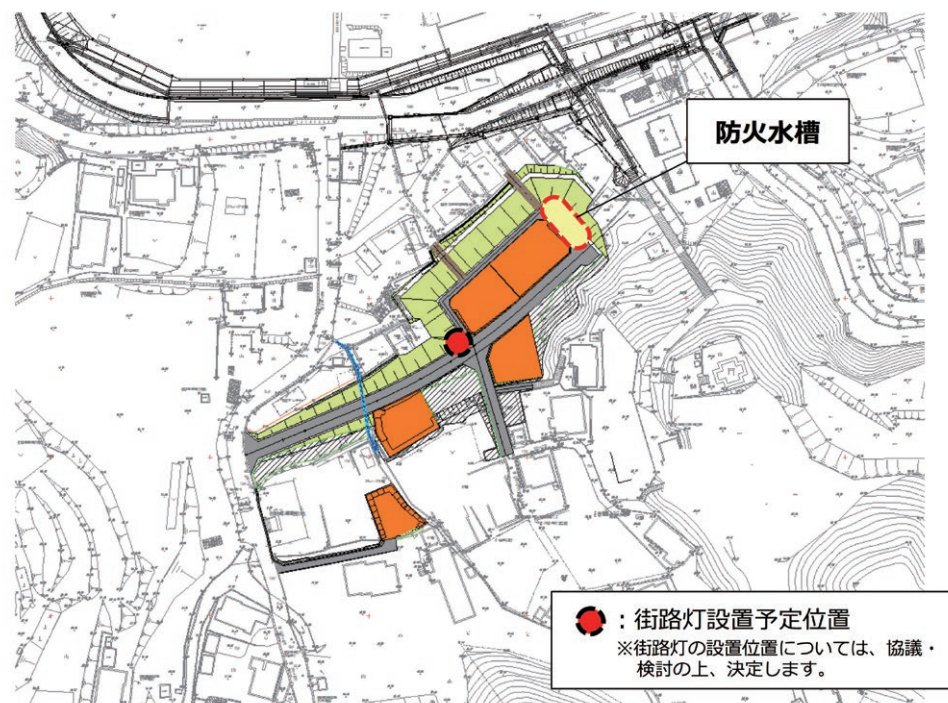
尾崎白浜地区					
平成29年度		平成30年度		平成31年度	
上期	下期	上期	下期	上期	下期
造成工事					
		舗装・防草対策工事			
消防屯所・集会所敷地造成工事					
		消防屯所・集会所建設工事			
防潮堤工事					

10月13日 現在 ※状況に応じて変更することがあります。

今後の工事予定箇所

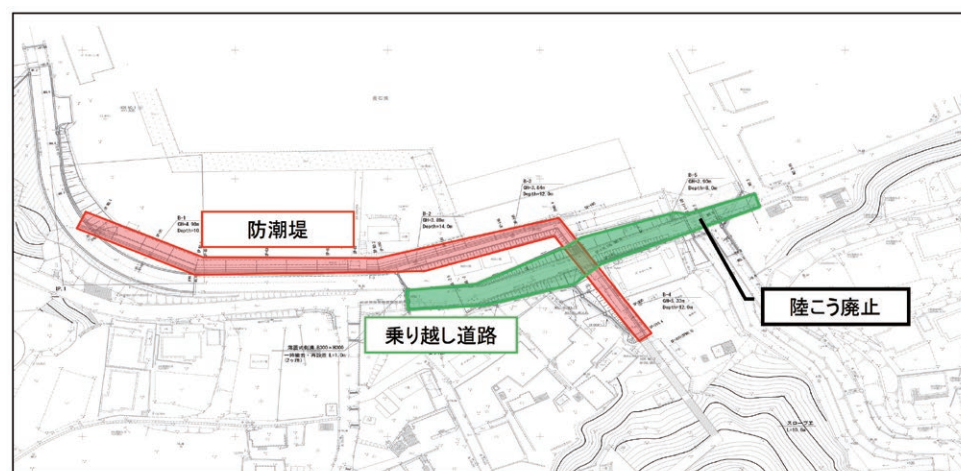


防火水槽設置箇所



復旧計画の平面

白浜(釜石)漁港海岸計画平面図



陸こうを廃止し、乗り越し道路で漁港側へのアクセスを確保

このようなご意見・ご質問をいただきました



現在設置してある防災行政無線は津波浸水区域にあり、緊急の場合の使用が難しいと思うのだがどうなのか。

防災行政無線は、津波浸水区域外の高台に一基増設を検討しております。

避難路の見合わせの件は、今後何か方法があるのであれば整備していただきたい。

当該避難路は私有地ですので、地権者や町内会とさらに協議させていただきながら、対応について検討していきたいと考えております。

町内の道路について破損した箇所の舗装整備をしてほしい。

現地を確認しながら、必要に応じて対応してまいります。

大雨の際の避難場所が平田小学校になっているが、避難するタイミングを失ってしまうと避難場所に行く間に二次災害に遭うおそれがあるのではないかと。

できるだけ早い段階で避難準備・高齢者等避難開始などの発令をする等、早めの避難をお願いしていますので、皆様は危険な地域に住んでいることを認識していただき、早めの避難をお願いいたします。

尾崎白浜集会所を大雨の際の避難場所にすることはできないのか。

こちらは地形上、土砂災害の危険があるところですので、今後は旧保育所の活用等について相談しながら、できるだけ良い方法をとっていきたいと考えております。

AEDの設置場所の周知方法はどうすればよいのか。

応援センターだよりで周知することとし、それ以外の方法は今後相談させていただきたいと思っております。

復興事業については、可能な限り皆さまの期待に応えられるよう進めていきたいと考えております。
1日も早い復興事業の完了に向け、今後も全力で取り組んで参りますので、皆さまのご理解とご協力をよろしくお願いいたします。



復興計画の事業進捗等については、「広報かまいし」や市のホームページでも公開しております。併せてご覧ください
<http://www.city.kamaishi.iwate.jp>

協議会等に関するお問い合わせ

釜石市復興推進本部 TEL:0193-27-8479
FAX:0193-22-2686