



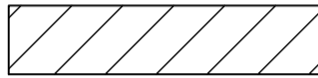


# 釜石都市計画

## 一団地の津波防災拠点市街地形成施設(東部地区) 平面図(都市計画図)



	一団地の津波防災拠点市街地形成施設 施行区域
	収 用
	使 用
	留保する部分

一団地の津波防災拠点市街地形成施設(東部地区)  
面積: 約5.0ha

